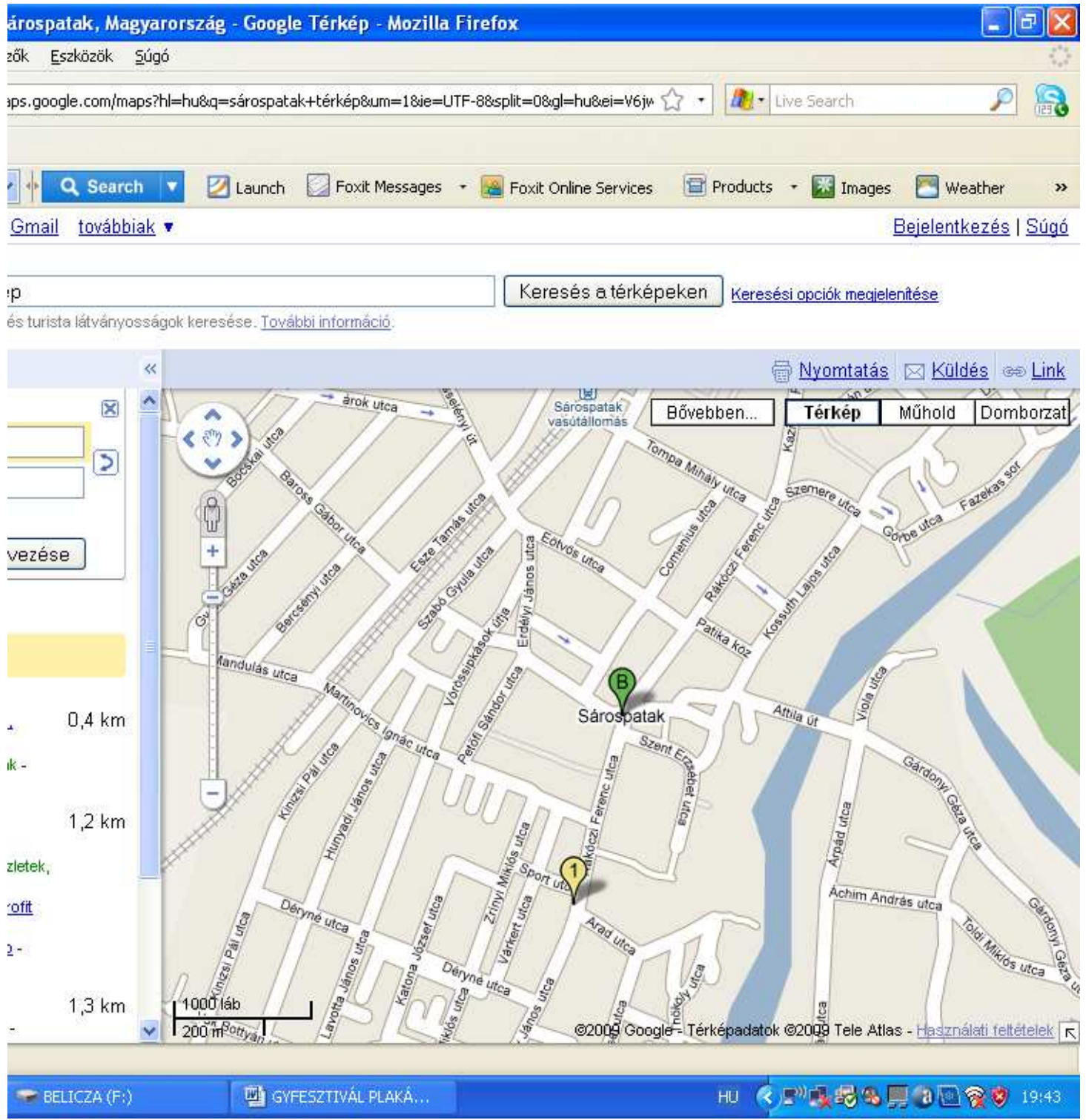


1. számú térkép (ÁVG)
sportcsarnok és műfüves pálya
ÁRPÁD VEZÉR GIMNÁZIUM
SÁROSPATAK – ARANY JÁNOS UTCA 3-7.
GPS KOORDINÁTA:

Szélesség: 48.3142221 ----- 48, 18, 51.2

Hosszúság: 21.5645292 ----- 21, 33, 52.31



2.

**SZÁMÚ – térkép –
SZENT ERZSÉBET KATOLIKUS ÁLT. ISK.
BARTÓK B. U. 2.**

GPS KOORDINÁTÁK:

SZÉLESSÉG: 48.3205123

48-19-13.84

HOSSZÚSÁG: 21.564686

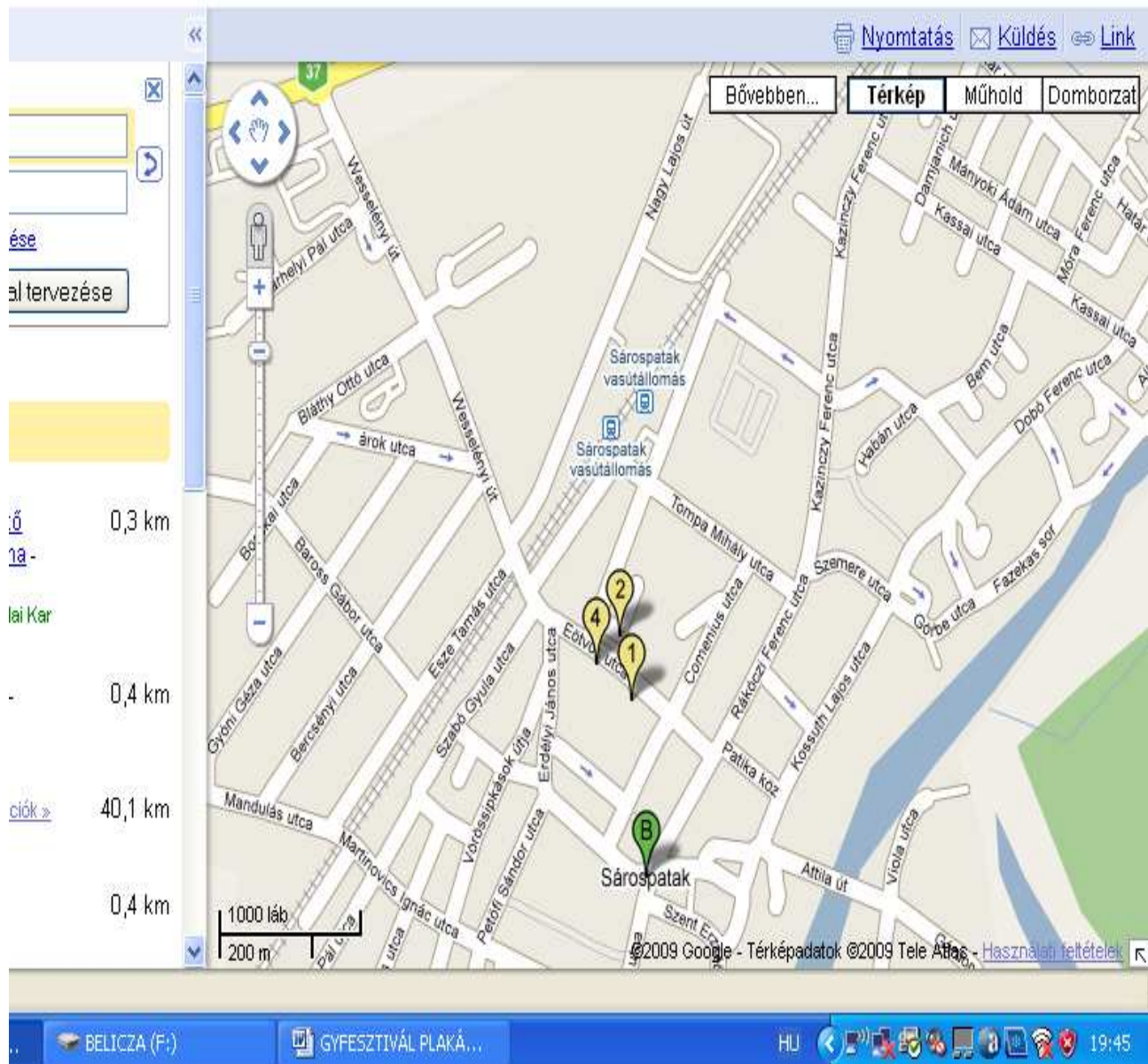
21-33-52.87

térkép

Keresés a térképeken

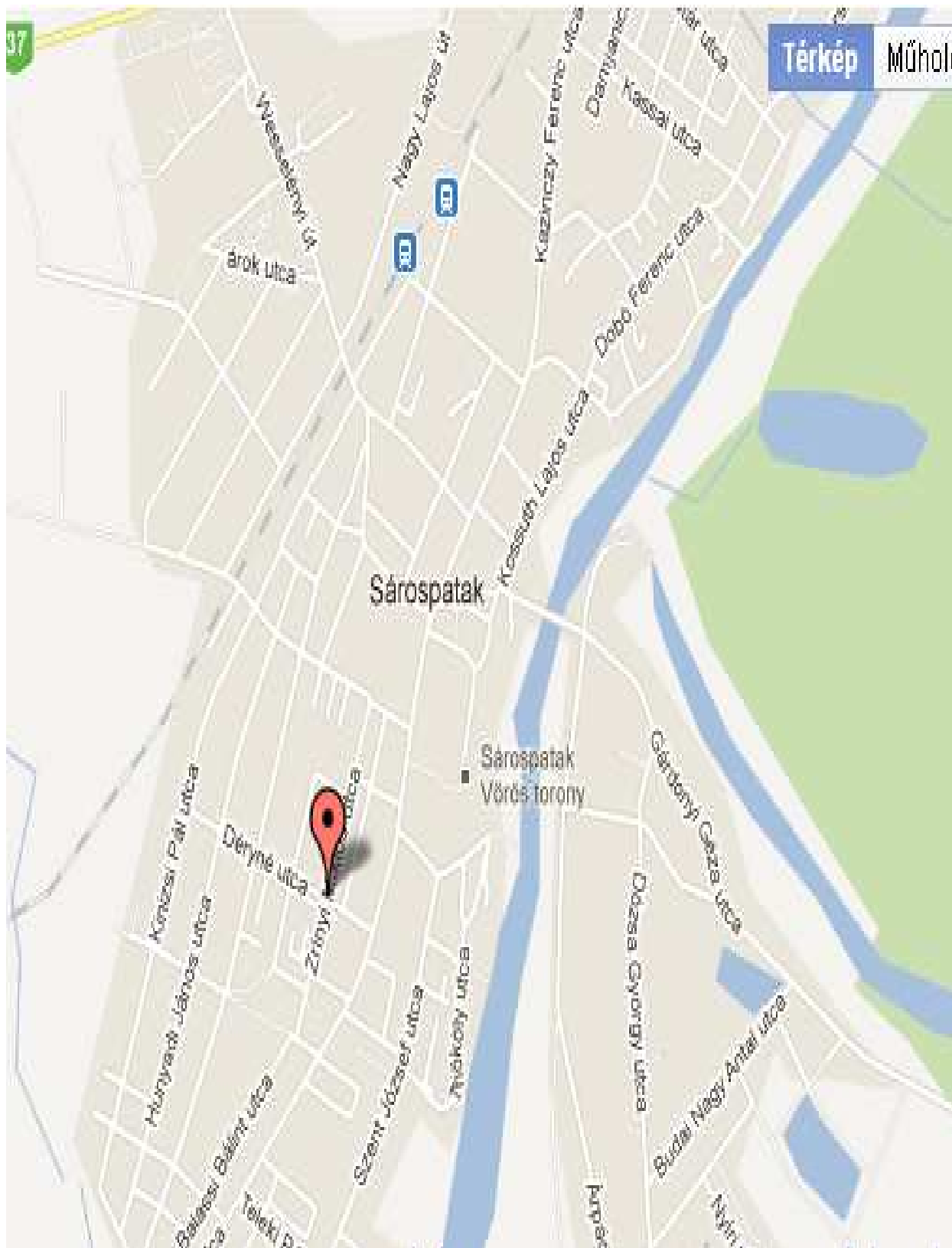
[Keresési opciók megjelenítése](#)

helyek és turista látványosságok keresése. [További információ](#)



3. számú térkép (ÁVG)

3. SZ. TÉRKÉP SÁROSPATAKI SPORTPÁLYA SÁROSPATAK – ZRÍNYI UTCA 12.



4.

SZÁMÚ – térkép – II. RÁKÓCZI FERENC ÁLT. ISK. PETŐFI U. 1.

